



УТВЕРЖДАЮ
Директор МАОУ СОШ №132
Л.Г.Шевелёва
Приказ от 10.01.2020 № 20

ПАСПОРТ ДОРОЖНОЙ БЕЗОПАСНОСТИ

Муниципального автономного общеобразовательного учреждения
средней общеобразовательной школы № 132

Екатеринбург, 2020

Общие сведения

Муниципального автономного общеобразовательного учреждения средней общеобразовательной школы № 132

Тип образовательной организации: общеобразовательная организация

Юридический адрес: 620010, г. Екатеринбург, ул.Бородина, д.1

Фактический адрес: 620010, г.Екатеринбург, ул.Бородина, д.1

Руководитель образовательной организации:

Директор МАОУ СОШ № 132, Шевелёва Людмила Геннадьевна (343) 258 41 94

Заместитель директора, Сибирцева Оксана Алексеевна (343) 258 41 94

Заместитель директора, Кропачева Нина Александровна (343) 258 41 94

Заместитель директора, Шевелёв Денис Евгеньевич (343) 258 41 94

Ответственные работники
муниципального органа
образования

**Заместитель начальника Управления образования Чкаловского района Администрации
г.Екатеринбурга, Гумбатова Инна Владимировна**

Ответственные от
Госавтоинспекции

**Инспектор отделения пропаганды БДД ОГИБДД УМВД России по г. Екатеринбург, Вараксина
Юлия Сергеевна +79049865900.**

Ответственные работники
за мероприятия по профилактике
детского травматизма

Заместитель директора, Шевелёв Денис Евгеньевич (343) 258 41 94

Руководитель или ответственный
работник дорожно-эксплуатационной
организации, осуществляющей
содержание улично-дорожной
сети (УДС)

Онегов Михаил Сергеевич (343) 266 68 48

Руководитель или ответственный
работник дорожно-эксплуатационной
организации, осуществляющей
содержание технических средств
организации дорожного движения (ТСОДД)

Волгин Олег Владимирович (343) 233 57 66

Количество обучающихся: **890**

Наличие уголка по БДД: **холл первого этажа, рекреации первого этажа**

Наличие класса по БДД: **кабинет №2**

Наличие автогородка по БДД: **имеется**

Наличие автобуса в образовательной организации: **отсутствует**

Владелец автобуса: **отсутствует**

Время занятий в образовательной организации:

1-ая смена: 8:30 – 15:00 (период)

2-ая смена: 13:30 – 17:50 (период)

Внеклассные занятия: 18:00 – 20:00 (период)

Телефоны оперативных служб:

Отдел Полиции №13 УМВД России по г.Екатеринбургу (343) 258 02 02
Отделение ГИБДД УВД по МО г.Екатеринбург Чкаловского района (343) 210 14 39
Пожарная часть №6 (343) 258 30 01
ДГКБ №9 (343) 204 78 09

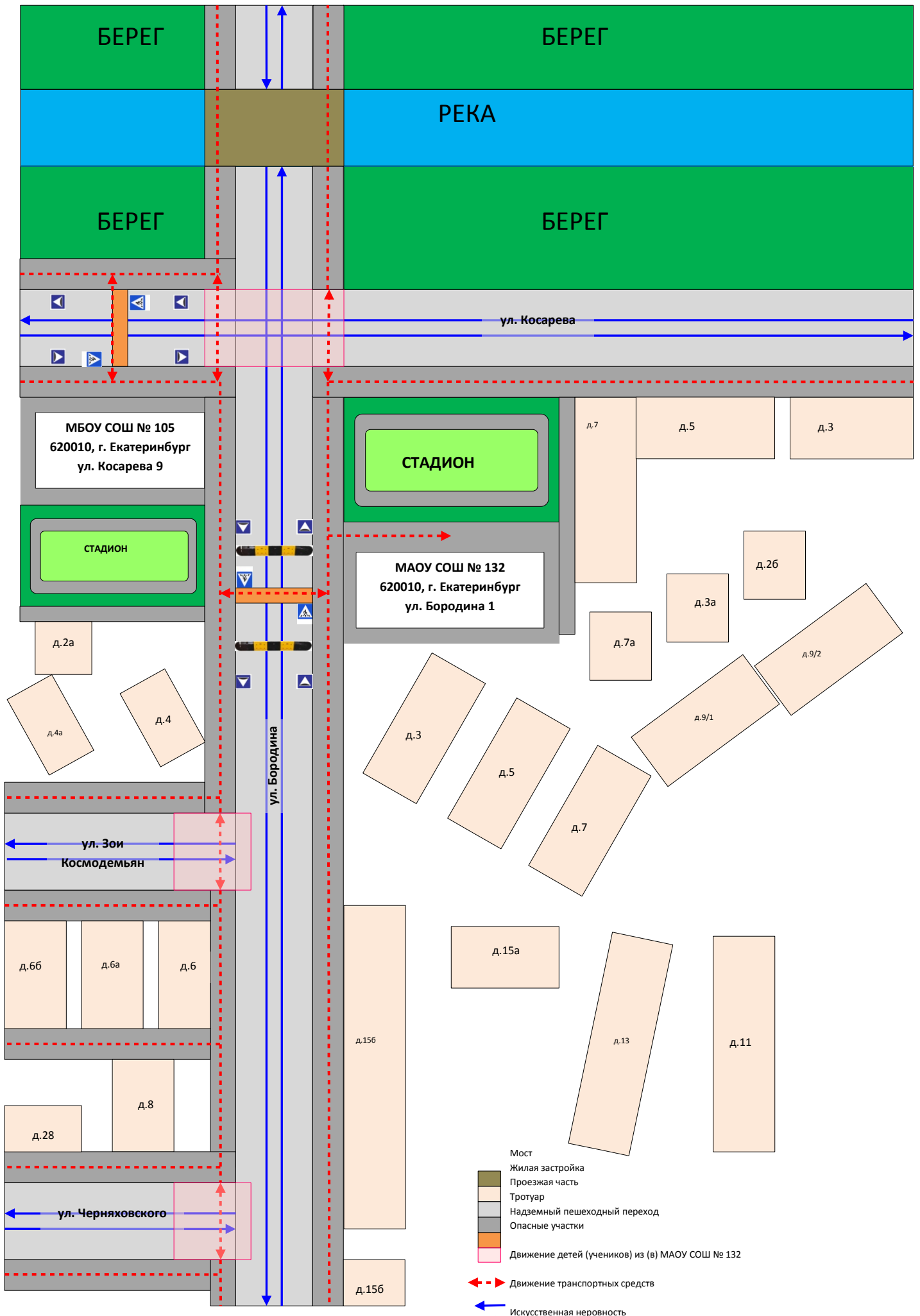
Содержание

План-схемы образовательной организации (сокращение – ОО).

1. Район расположения образовательной организации, пути движения транспортных средств и детей (обучающихся).
2. Организация дорожного движения в непосредственной близости от образовательной организации с размещением соответствующих технических средств организации дорожного движения, маршруты движения детей и расположение парковочных мест.
3. Безопасное расположение остановки автобуса.
4. Пути движения транспортных средств к местам разгрузки/погрузки и рекомендуемые безопасные пути передвижения детей по территории образовательной организации.

1. План-схема МАОУ СОШ № 132

Район расположения МБОУ СОШ № 132, пути движения транспортных средств и детей (обучающихся, воспитанников)



План-схемы района расположения образовательной организации

1. Район расположения МАОУ СОШ №132 определяется группой жилых домов, зданий и улично-дорожной сетью с учетом остановок общественного транспорта, центром которого является непосредственно МАОУ СОШ №132.
2. Территория, указанная на схеме, включает:
 - МАОУ СОШ №132;
 - стадион на территории МАОУ СОШ №132, на котором могут проводиться занятия по физической культуре;
 - жилые дома в которых проживает большинство обучающихся в МАОУ СОШ №132;
 - автомобильные дороги и тротуары;
3. На схеме обозначены:
 - расположение жилых домов, зданий и сооружений;
 - сеть автомобильных дорог;
 - пути движения транспортных средств;
 - пути движения детей в/из МАОУ СОШ №132;
 - опасные места (места несанкционированных переходов на подходах к образовательной организации, места имевших место случаев ДТП с участием детей-пешеходов и детей-велосипедистов);
 - уличные (наземные- регулируемые/ нерегулируемые) и внеуличные (наземные/подземные) пешеходные переходы;
 - названия улиц и нумерация домов.

Схема необходима для общего представления о расположении МАОУ СОШ №132. На схеме обозначены наиболее частые пути движения детей от дома (от отдаленных остановок маршрутных транспортных средств) к образовательной организации.

При исследовании маршрутов движения детей необходимо уделить особое внимание опасным зонам, где дети пересекают проезжие части дорог не по пешеходному переходу.

2. Схема организации движения в непосредственной близости от МАОУ СОШ №132 с размещением соответствующих технических средств организации дорожного движения, маршрутов движения детей и расположения парковочных мест

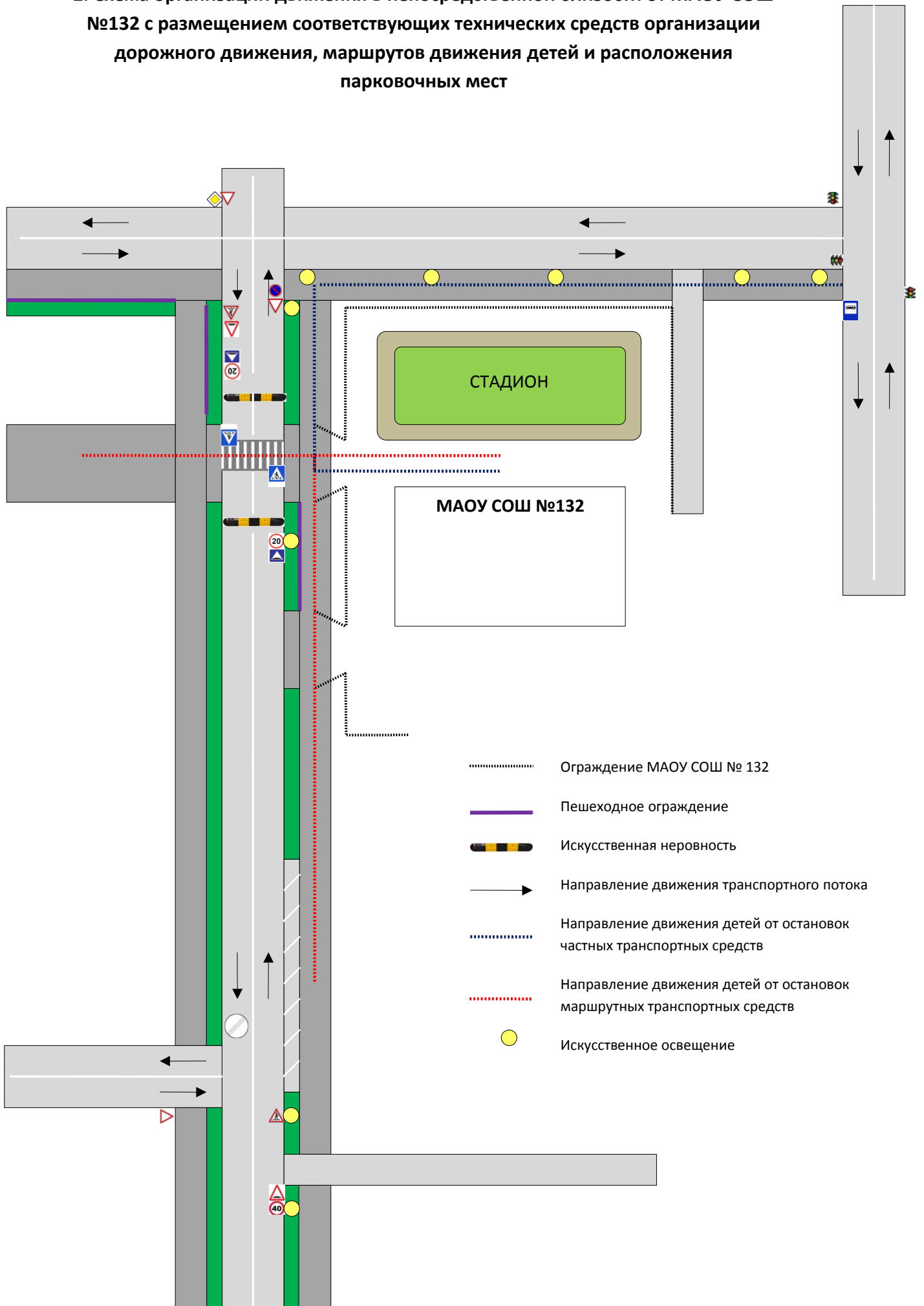


Схема организации дорожного движения в непосредственной близости от образовательной организации.

1. Схема организации дорожного движения ограничена автомобильными дорогами, находящимися в непосредственной близости от образовательной организации.
2. На схеме обозначаются:
 - здание МАОУ СОШ №132 с указанием территории, принадлежащей непосредственно образовательной организации;
 - автомобильные дороги и тротуары;
 - уличные (наземные- регулируемые/ нерегулируемые) и внеуличные (наземные/подземные) пешеходные переходы на подходах к образовательной организации;
 - дислокация существующих дорожных знаков и дорожной разметки;
 - другие технические средства организации дорожного движения;
 - направление движения транспортных средств по проезжей части;
 - направление безопасного маршрута движения детей.
3. На схеме указано расположение остановок маршрутных транспортных средств и безопасные маршруты движения детей от остановочного комплекса к МАОУ СОШ №132 и обратно;
4. При наличии стоянки (парковочных мест) около МАОУ СОШ №132, указывается место расположения и безопасные маршруты движения детей от парковочных мест к образовательной организации и обратно.

3. Схема безопасного расположения остановки автобуса у МАОУ СОШ № 132

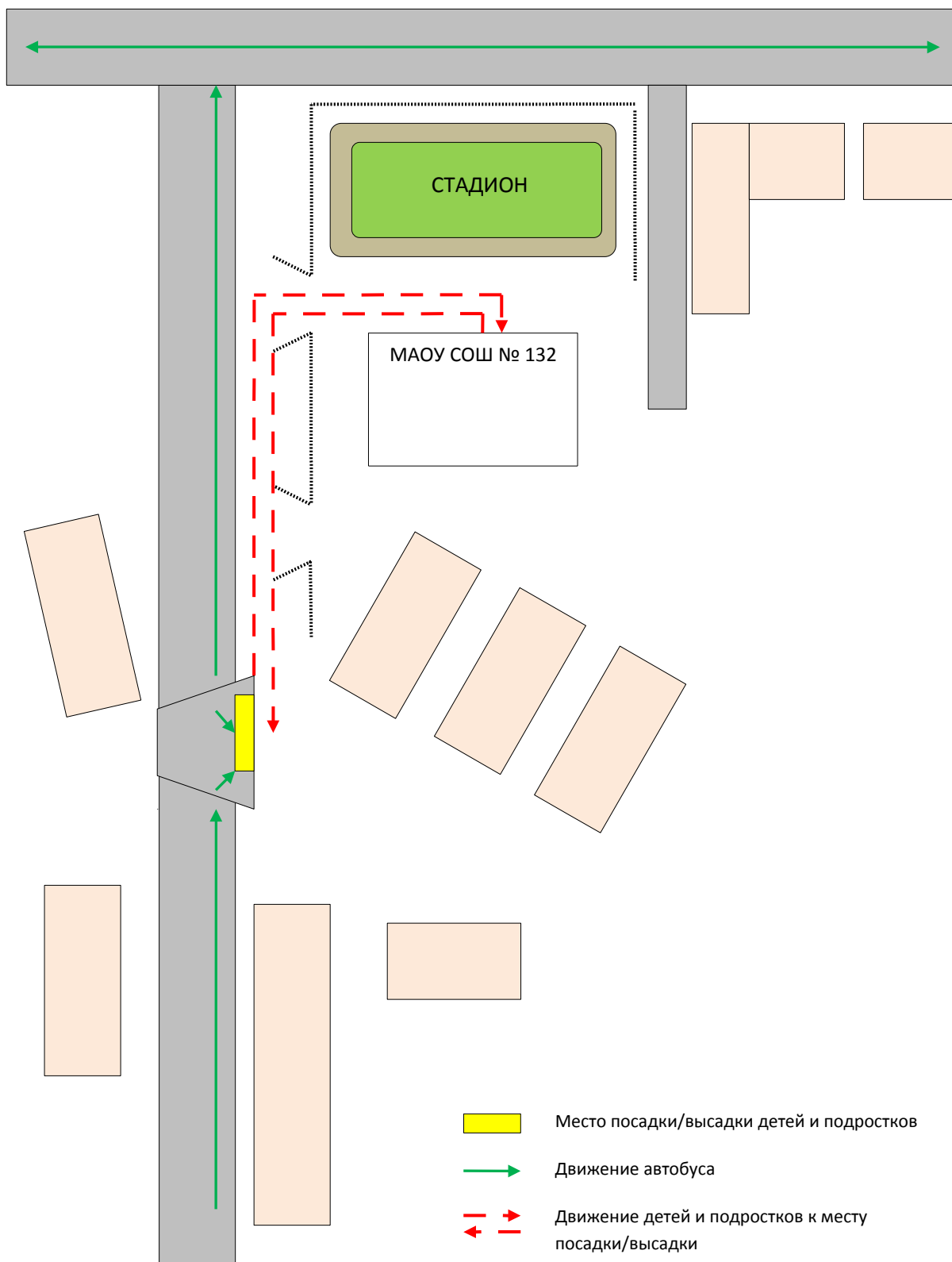


Схема безопасного расположения остановки автобуса у МАОУ СОШ № 132

1. На схеме указано расположение остановок маршрутных транспортных средств и безопасные маршруты движения детей от остановочного комплекса к МАОУ СОШ №132 и обратно;

3. На схеме обозначаются:
 - здание МАОУ СОШ №132 с указанием территории, принадлежащей непосредственно образовательной организации;
 - автомобильные дороги и тротуары;

4. Схема пути движения транспортных средств к месту загрузки/погрузки и рекомендуемые безопасные пути передвижения детей по территории

МАОУ СОШ №132

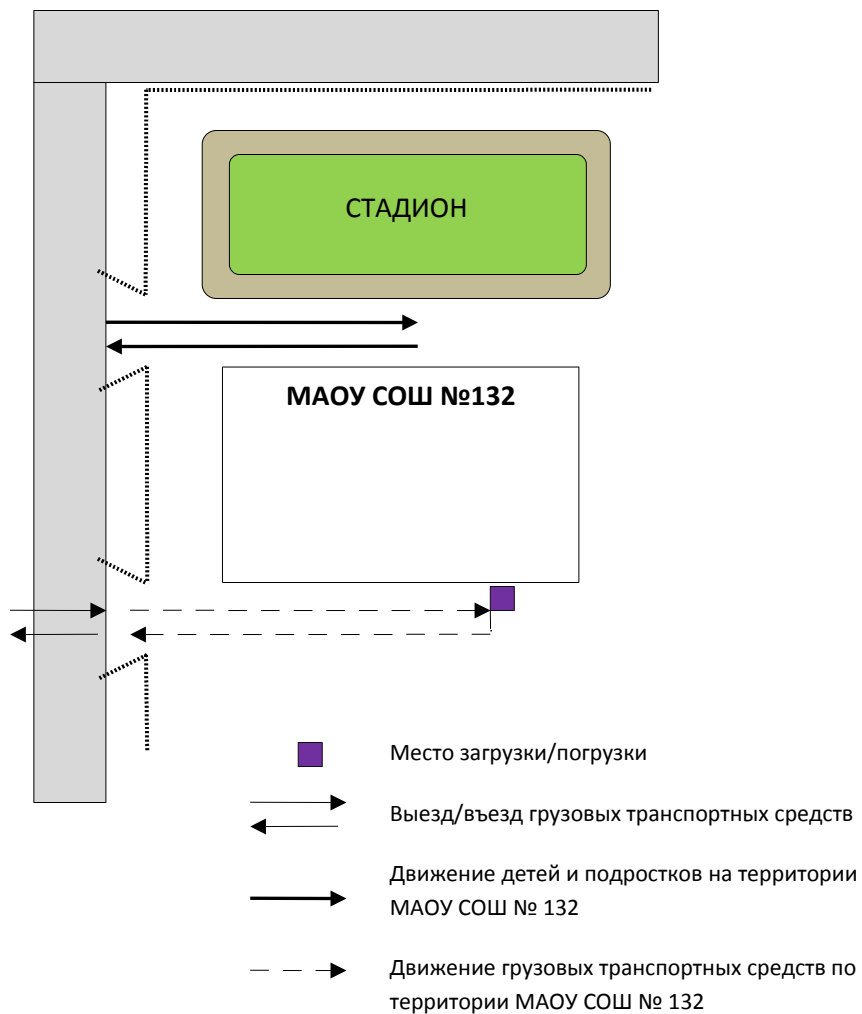


Схема пути движения транспортных средств к местам разгрузки/погрузки и рекомендуемые безопасные пути передвижения детей по территории образовательной организации.

На схеме указывается примерная траектория движения транспортных средств на территории МАОУ СОШ №132, в том числе места погрузки/разгрузки, а так же безопасный маршрут движения детей во время погрузо-разгрузочных работ.

В целях обеспечения безопасного движения детей по территории МАОУ СОШ №132 необходимо исключить пересечения путей движения детей и путей движения транспортных средств.